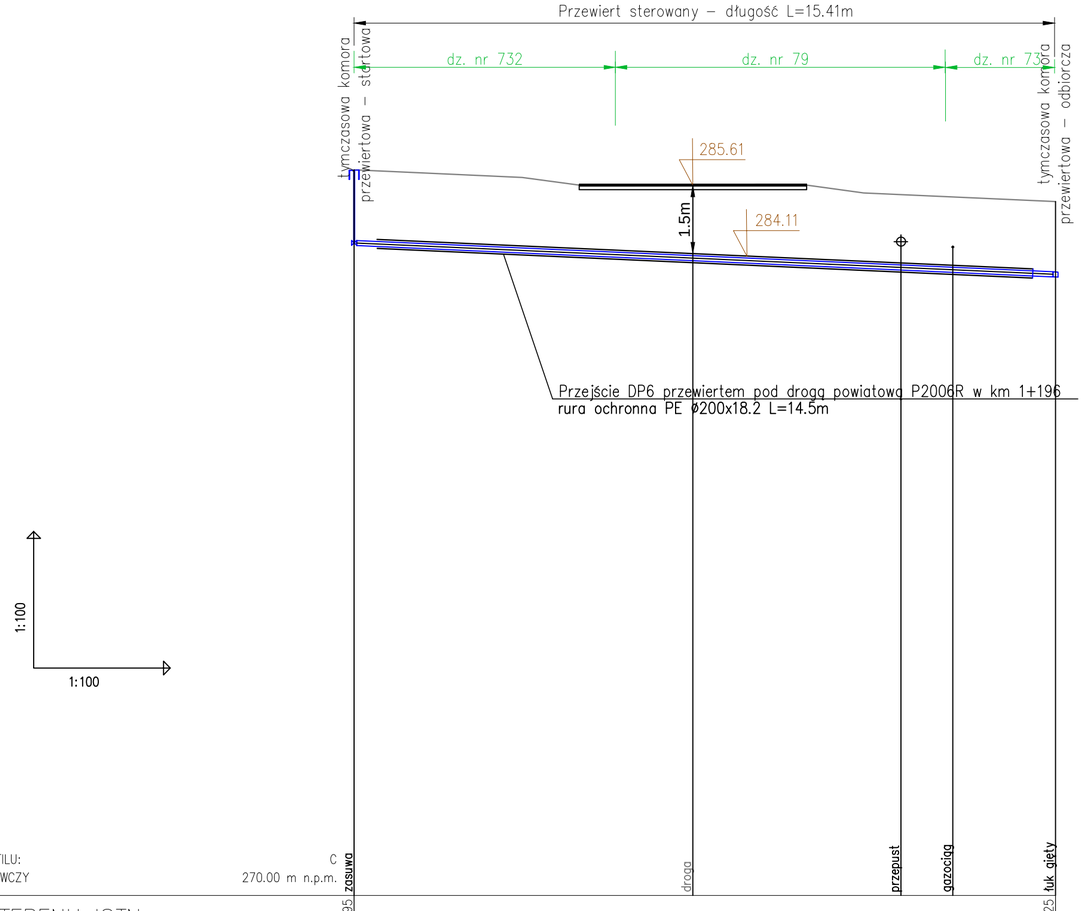

OZNACZENIE PROFILU:	C	zasuwa	droga	przepust	gazociąg	łuk gięty
POZIOM PORÓWNAWCZY	270.00 m n.p.m.					
RZĘDNA TERENU ISTN.		285.95				285.25
RZĘDNA DNA RUROCIĄGU		284.28				283.59
ZAGŁĘBIENIE DNA RUROCIĄGU		1.67				1.66
SPADKI, DŁUGOŚCI		4.5%				15.41m
ŚREDNICA, MATERIAŁ		PE100 SDR17 PN10 ø110 L=15.41m				
ODLEGŁOŚCI		69.53	15.41			84.94
HEKTOMETRY		Zc4				

SCHEMAT

UŁOŻENIA RURY PRZEWODOWEJ W RURZE OCHRONNEJ

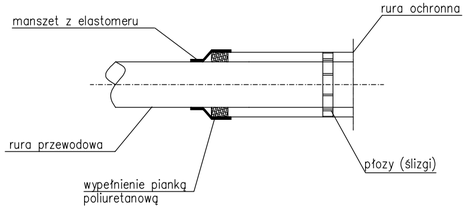

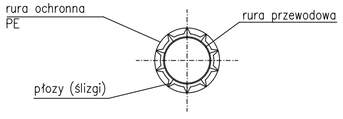

Inwestor: Gmina Rymanów, ul. Miłkowskiego 14a, 38-480 Rymanów		Wykonawca: Agencja Technik Ekologicznych i Realizacji Inwestycji "mkm PERFEKT" sp. z o.o. ul. Rzemieślnicza 1, 30-363 Kraków	
Nazwa opracowania: "Budowa sieci wodociągowej rozdzielczej wraz z przyłączami w msc. Bzianka"			
Adres obiektu:	Miejscowość: Bzianka	Gmina: Rymanów	Powiat: krośnieński / Województwo: podkarpackie
Stadium:	PROJEKT BUDOWLANO – WYKONAWCZY		
Branża:	WODOCIĄGOWA		
Projektant:	mgr inż. Romuald Żywno	UAN-Upr. 471/87 Specjalność inst.-inż. w zakresie sieci wod-kan	
Sprawdzający:	mgr inż. Jacek Kożuch	BPP Upr 31/83 Specjalność instalacyjno-inżynieryjna	
Nazwa rysunku:	Przejście DP6 przewiertem pod drogą powiatową P2006R w km 1+196		Nr rys: 4.14
czerwiec 2017			Skala: 1:100